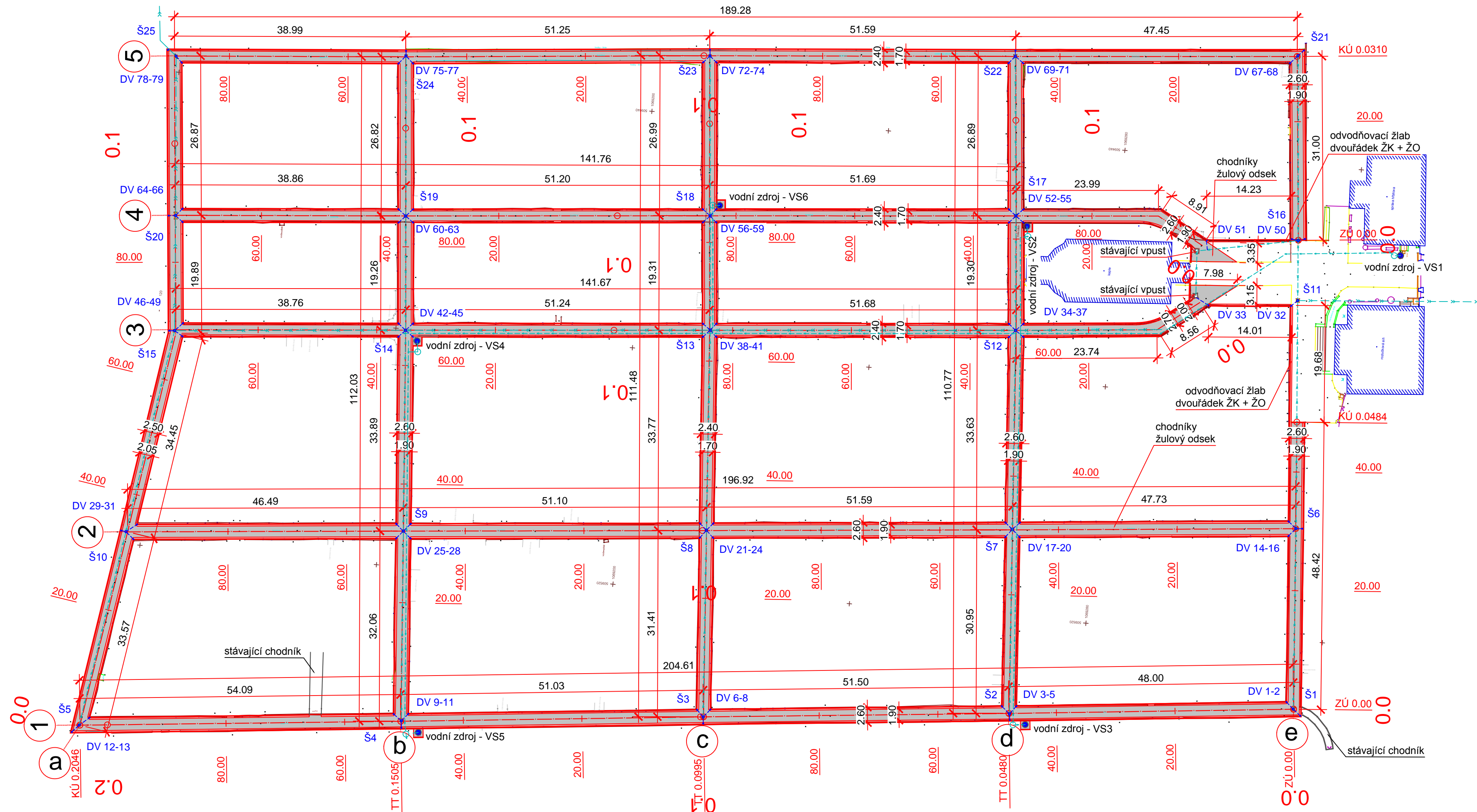




## B.2 KOORDINAČNÍ SITUACE



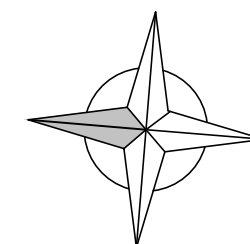
LEGENDA:

- 
- stávající konstrukce
  - nový stav
  - kanalizace - stávající vedení
  - kanalizace - napojení nových vpustí DN110
  - vodovod



- |   |                                      |
|---|--------------------------------------|
|  | chodníky - žulový odsek              |
|  | odvodňovací žlábký - žulová kostka   |
| DV 1 - 79   | nové dvorní vpusti s mříží 150x150mm |
| Š 1 - 25  | nové kanalizační šachty DN400 plast  |

POZNÁMKA:

- jednotlivé úseky chodníků jsou mezi kříženími přímé, směrové lomy jsou v místech křížení
- před prováděním chodníků bude provedena oprava kanalizačního vedení, nové vpusti a šachty budou osazeny v rámci stavby chodníků
- okolo vodních stojánek bude provedeno dláždění z žulového odseku ohraničené žulovými obrubníky rozsah dláždění bude upřesněn při provádění dle skutečné situace  
(v době zaměření nejsou stojánky osazeny)
- v prostoru hřbitova se nachází vodovod a kanalizace (správce KVaK, s.r.o.)



SOUŘADNICOVÝ SYSTÉM JTSK  
VÝŠKOVÝ SYSTÉM B.p.v

Vypracoval:	Ing. Jakub Dokulil	Tel: +420 734 765 380		EDS TRADE, s.r.o. Komárovská 2438/13, 746 01 Opava IČ: 038 32 210	
Kontroloval:	Ing. Jiří Francek	Tel: +420 606 078 066			
Investor:	Město Krnov, Hlavní náměstí 96/1, 79401 Krnov				
Místo stavby:	Krnov - Městský hřbitov, Hřbitovní 331/1, Pod Bezručovým vrchem				
Název akce:	PD realizace chodníků na městském hřbitově v Krnově			Stupeň:	PDPS
Název objektu:				Formát:	3,5x A4
				Měřítko:	1:500
				Datum:	11/2017
SO101 - Chodník	Název přílohy:			Č. zakázky:	17PRJ008
KOORDINAČNÍ SITUACE				Č. přílohy:	Paré č.
				B.2	